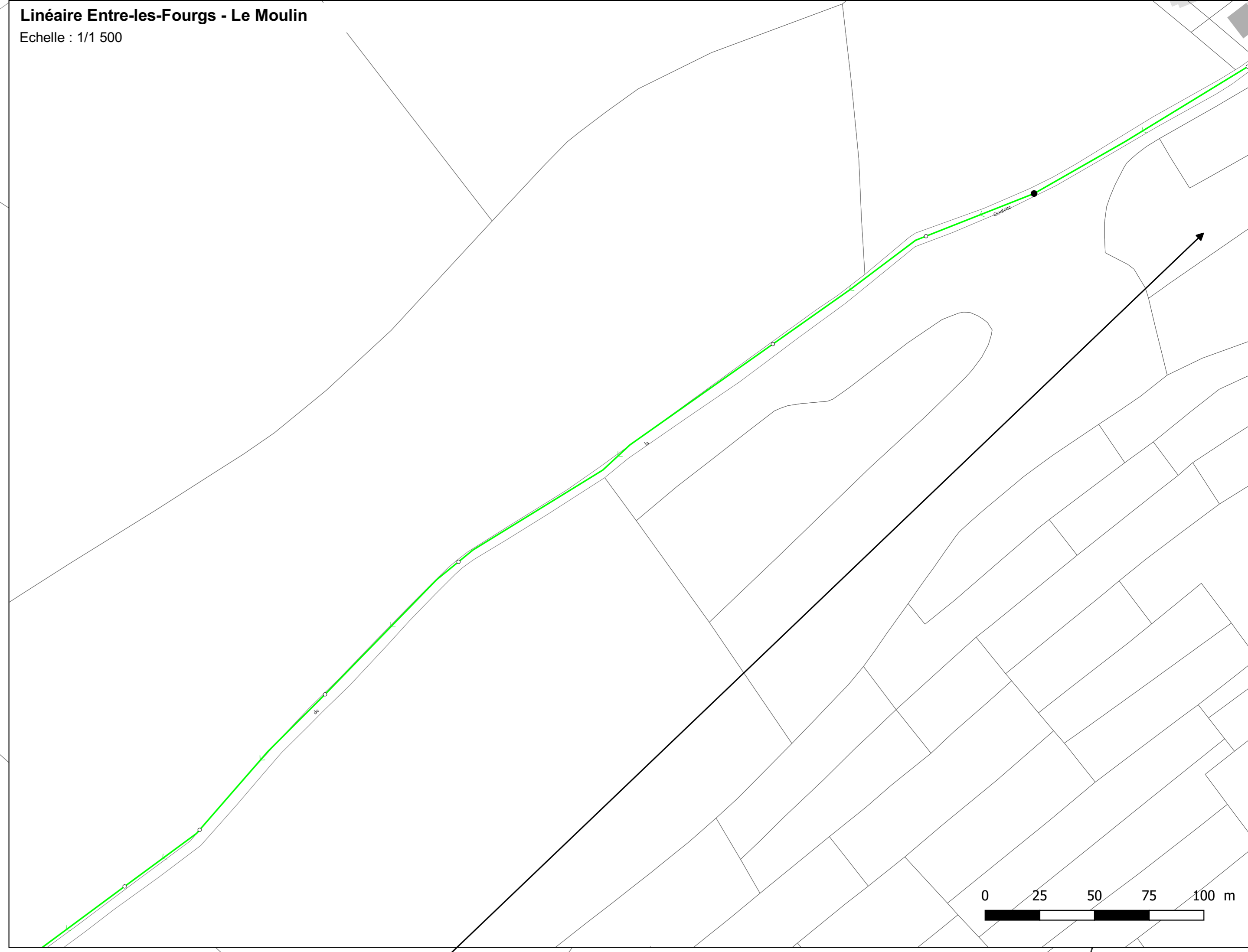
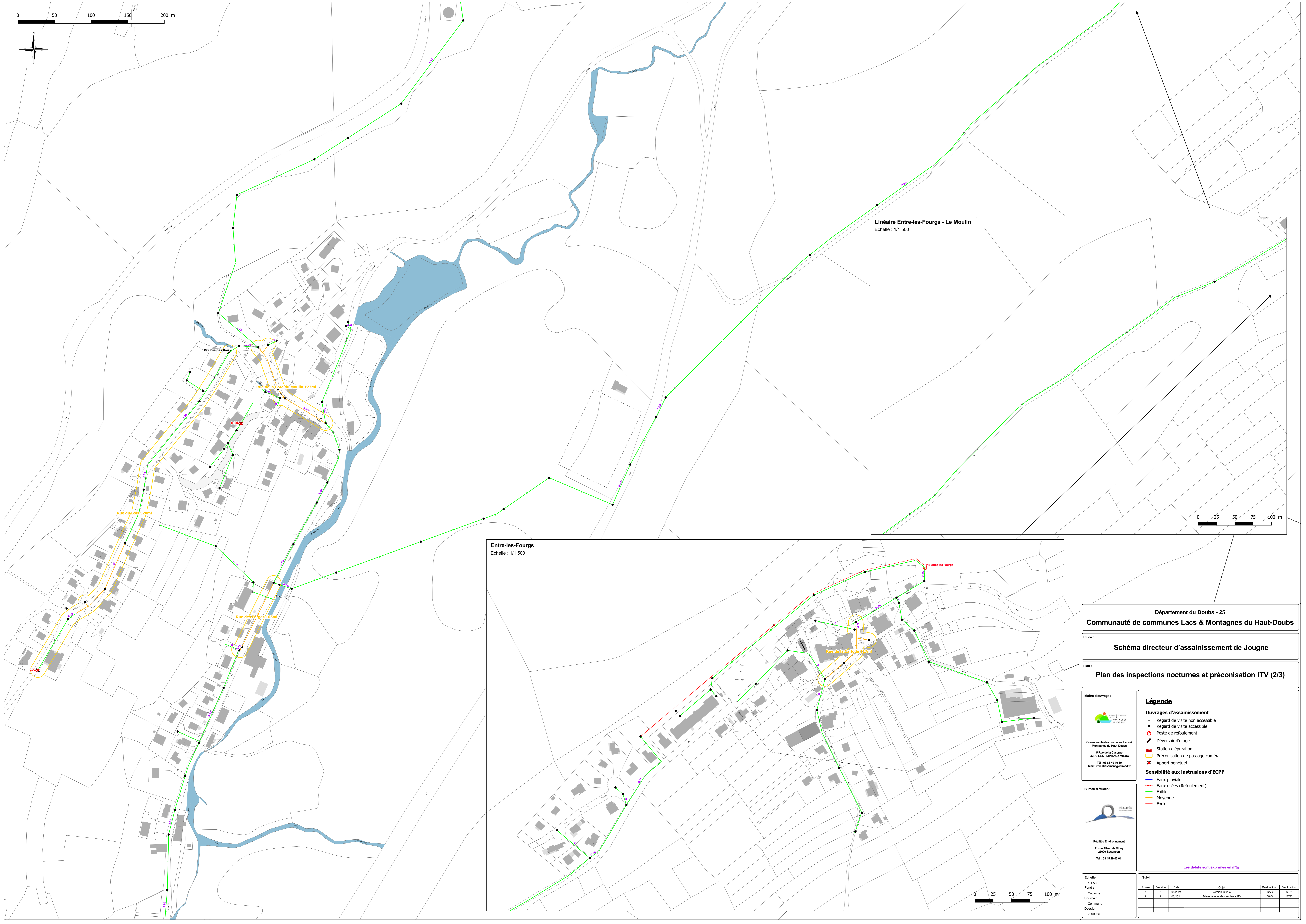



0 50 100 150 200 m



Département du Doubs - 25
Communauté de communes Lacs & Montagnes du Haut-Doubs

Etude : **Schéma directeur d'assainissement de Jougue**

Plan : **Plan des inspections nocturnes et préconisation ITV (2/3)**

Maitre d'ouvrage :

Communauté de communes Lacs & Montagnes du Haut-Doubs
5 Rue de la Caserne
25210 LES HÔPITALS-VEUXY
Tel : 03 81 49 19 30
Mail : investissement@ccmhdt.fr

Bureau d'études :

Réalités Environnement
11 rue Alfred de Vigny
25000 Besançon
Tel : 03 45 29 00 01

Légende

Ouvrages d'assainissement

- Regard de visite non accessible
- Regard de visite accessible
- ⊗ Poste de refoulement
- ⚡ Déversoir d'orage
- ⊠ Station d'épuration
- 📷 Préconisation de passage caméra
- ✖ Apport ponctuel

Sensibilité aux intrusions d'ECPP

- Eaux pluviales
- Eaux usées (Refoulement)
- Faible
- Moyenne
- Forte

Les débits sont exprimés en m3/s

Echelle : 1/1 500

Fond : []

Source : []

Commune : []

Dossier : 2209035

Suivi :

Phase	Version	Date	Objet	Réalisation	Vérification
1	1	05/2024	Version Initiale	SAS	SIP
1	2	05/2024	Mises à jours des secteurs ITV	SAS	SIP