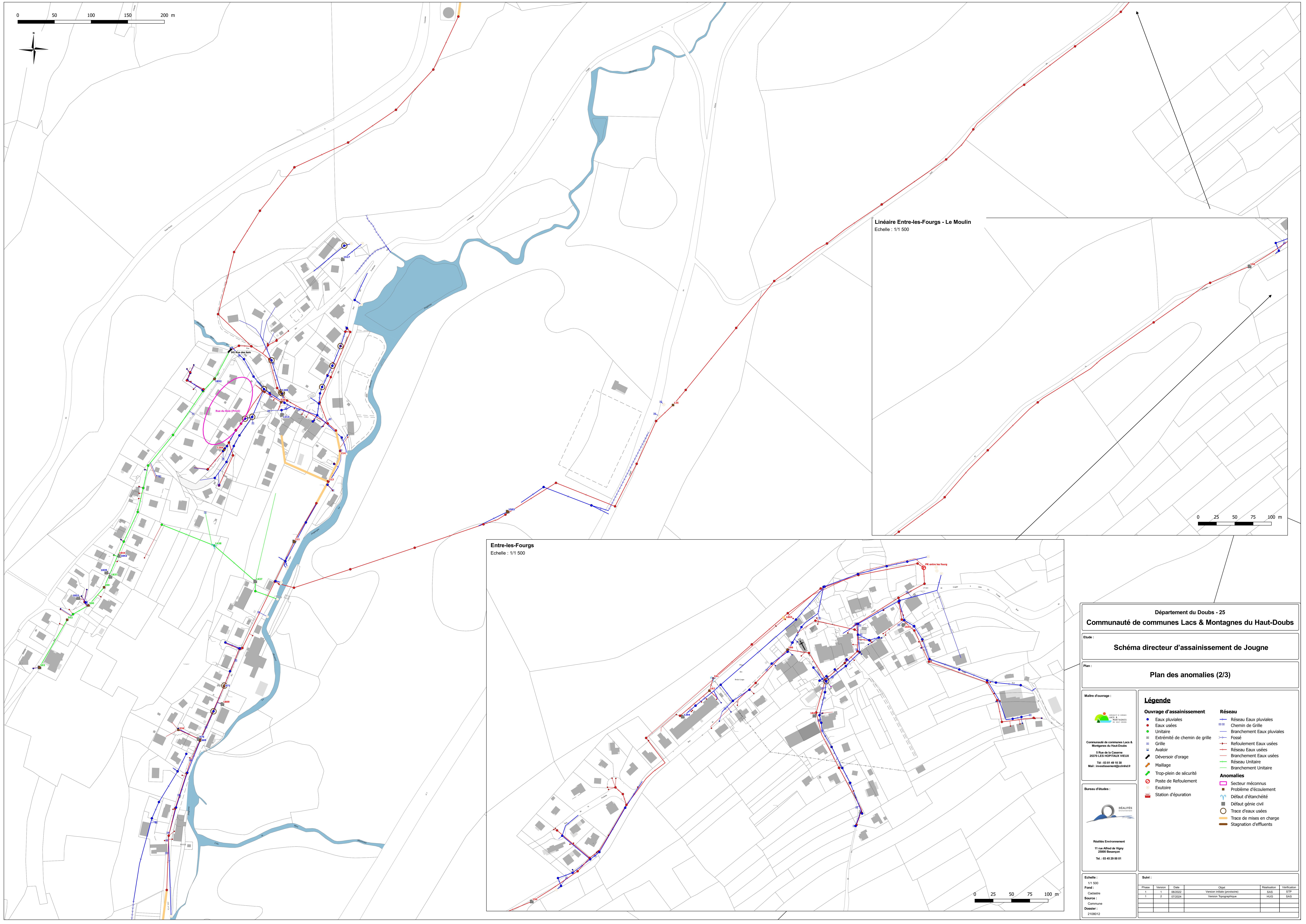



0 50 100 150 200 m



Linéaire Entre-les-Fourgs - Le Moulin
Echelle : 1/1 500



0 25 50 75 100 m

Entre-les-Fourgs
Echelle : 1/1 500




0 25 50 75 100 m

Département du Doubs - 25
Communauté de communes Lacs & Montagnes du Haut-Doubs

Etude : **Schéma directeur d'assainissement de Jougne**


Plan : **Plan des anomalies (2/3)**

Maître d'ouvrage :



Communauté de communes Lacs & Montagnes du Haut-Doubs
5 Rue de la Caserne
25710 LES MONTAIGNEUX-VEUX
Tel : 03 81 45 10 30
Mail : investissement@ccmhdt.fr

Bureau d'études :



Réalités Environnement
11 rue Alfred de Vigny
25000 Besançon
Tel : 03 45 29 00 01

Echelle : 1/1 500
Fond : Cadastre
Source : Commune
Dossier : 2108012

Légende

Ouvrage d'assainissement	Réseau
● Eaux pluviales	— Réseau Eaux pluviales
● Eaux usées	— Chemin de Grille
● Unitaire	— Branchement Eaux pluviales
□ Extrémité de chemin de grille	— Fossé
□ Grille	— Refoulement Eaux usées
▲ Avaloir	— Réseau Eaux usées
⚡ Déversoir d'orage	— Branchement Eaux usées
⚡ Maillage	— Réseau Unitaire
⚡ Trop-plein de sécurité	— Branchement Unitaire
○ Poste de Refoulement	Anomalies
○ Exutoire	■ Secteur méconnus
⚡ Station d'épuration	■ Problème d'écoulement
	■ Défaut d'étanchéité
	○ Défaut génie civil
	○ Trace d'eaux usées
	— Trace de mises en charge
	— Stagnation d'effluents

Phase	Version	Date	Objet	Réalisation	Vérification
1	1	06/2022	Version initiale (premières)	SAS	BTP
1	2	07/2024	Version Topographique	HUG	SAS