

n°271
Mme ROBBE Micheline

n°37
Mme MOREL Corinne

n°207

n°376p

M. et Mme LE SUEUR Bernard

n°39

Lot n°1
n°376p - 3a 99ca

Lot n°2
n°376p - 4a 13ca

Lot n°3 - 4a 12ca

n°376p - 3a 98ca

n°374

Rue

de

la

Fougère

Rue

du

Franoulet

recul de 4.00m

reculs de 2.00m

reculs de 2.00m

4.00m

4.00m

4.00m

Z regard : 1038.03
Z fil d'eau : 1036.98

Z regard : 1035.09
Z fil d'eau : 1034.06











Z regard : 1032.78
Z fil d'eau : 1031.52

Z regard : 1032.62
Z fil d'eau : 1030.00

Z regard : 1032.24
Z fil d'eau : 1030.99

Z regard : 1032.10
Z fil d'eau : 1030.90

Légende

-  Borne nouvelle résine rouge
-  Borne ancienne résine rouge
-  Piquet en bois
-  Repère métallique
-  Borne ancienne en métal
-  Borne ancienne en granit
-  Borne ancienne en ciment
-  Pierre borne ancienne
-  Limite de propriété
-  Application graphique cadastrale

vers centre du village

Servitude de tréfonds à créer pour le passage de la canalisation d'eau potable devant être déplacée

trace à la peinture rouge sur façade Nord du garage

conduite AEP à déplacer

réseau PTT aérien à déplacer

passage

1958860

6179600

1958820