






TOUILLON-ET-LOULETEL

Section ZB - Lieudit: Sous les Glos

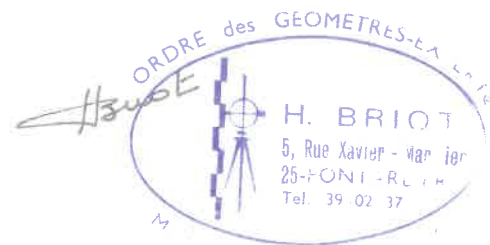
n°146 - Surface cadastrale : 22^a73^{ca}
 Surface réelle : 22^a52^{ca}

Projet de lotissement

- V.R.D. Légende -

-  Canalisation d'eau existante
-  Ligne téléphonique existante
-  Ligne électrique existante
-  Zone non aedificandi
-  102.63 Cote de nivellement - non rattaché au N.G.F. -

Levé et dressé
 par le Géomètre-Expert soussigné
PONTARLIER, le 1^{er} Août 1975



Avis de M^r le Maire :

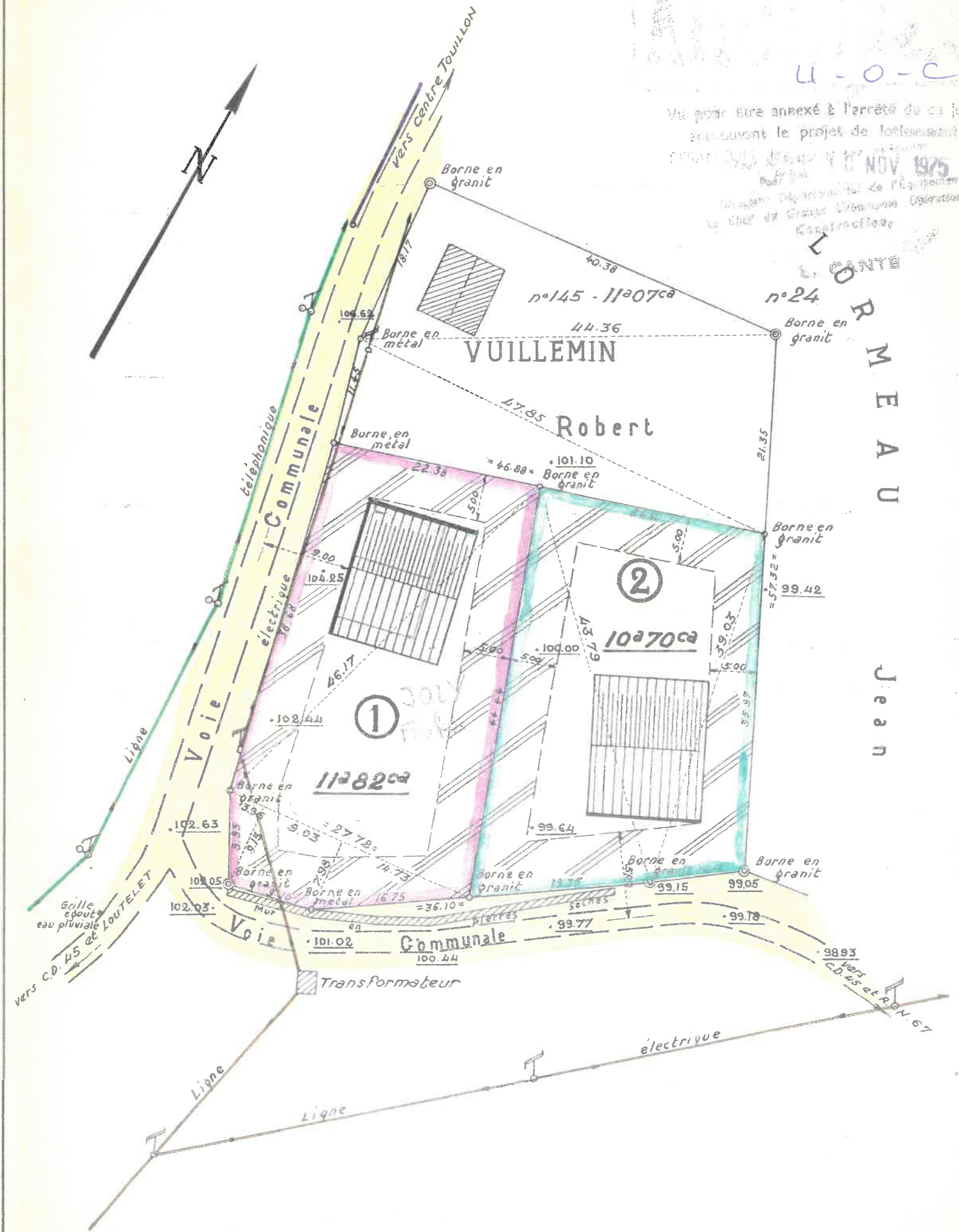
avis favorable
Le Maire



Les Lotisseurs :

Delorme
Delorme

Echelle : 1/500^e



u-o-c
 Vu pour être annexé à l'arrêté de ce jour
 approuvant le projet de lotissement
 n°146 du 1^{er} NOV 1975
 Le Maire

L. CANTRE
 R. MEAU
 Jean