Département du Doubs

Commune de Montperreux

Plan Local d'Urbanisme

Elaboration

Périmètre du Droit de Préemption Urbain

1:3 200

9.	Annexe à la Délibération du ..... instaurant le Droit de Préemption Urbain sur l'ensemble des zones urbaines (U) et à urbaniser (AU) du Plan Local d'Urbanisme approuvé le .....

PRELUDE - Urbanisme et Environnement - 21 rue Suard - 25000 Besançon - Tél. : 09 80 72 25 88 - contact@prelude-be.fr

Village de Chaon

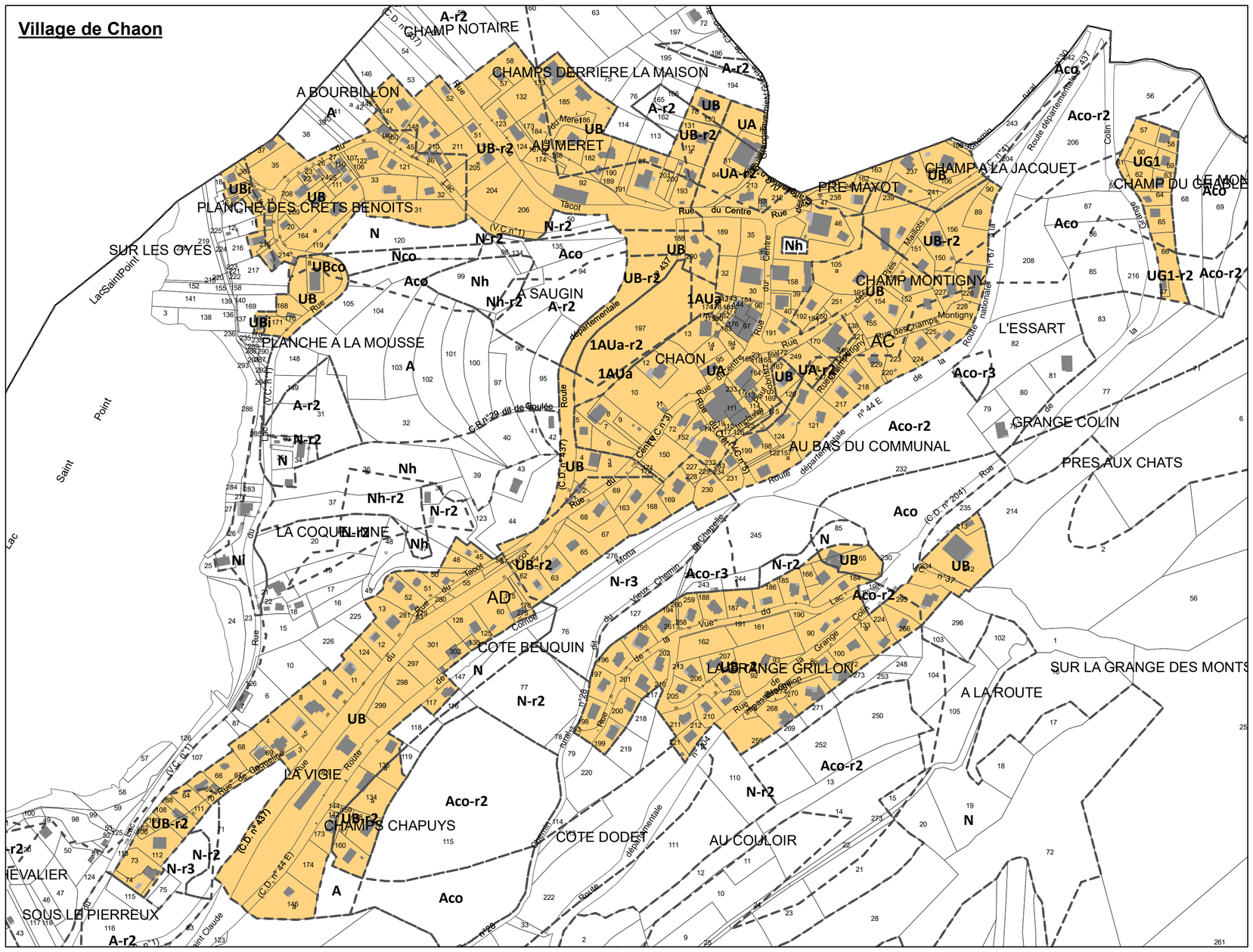

Village de Chaudron

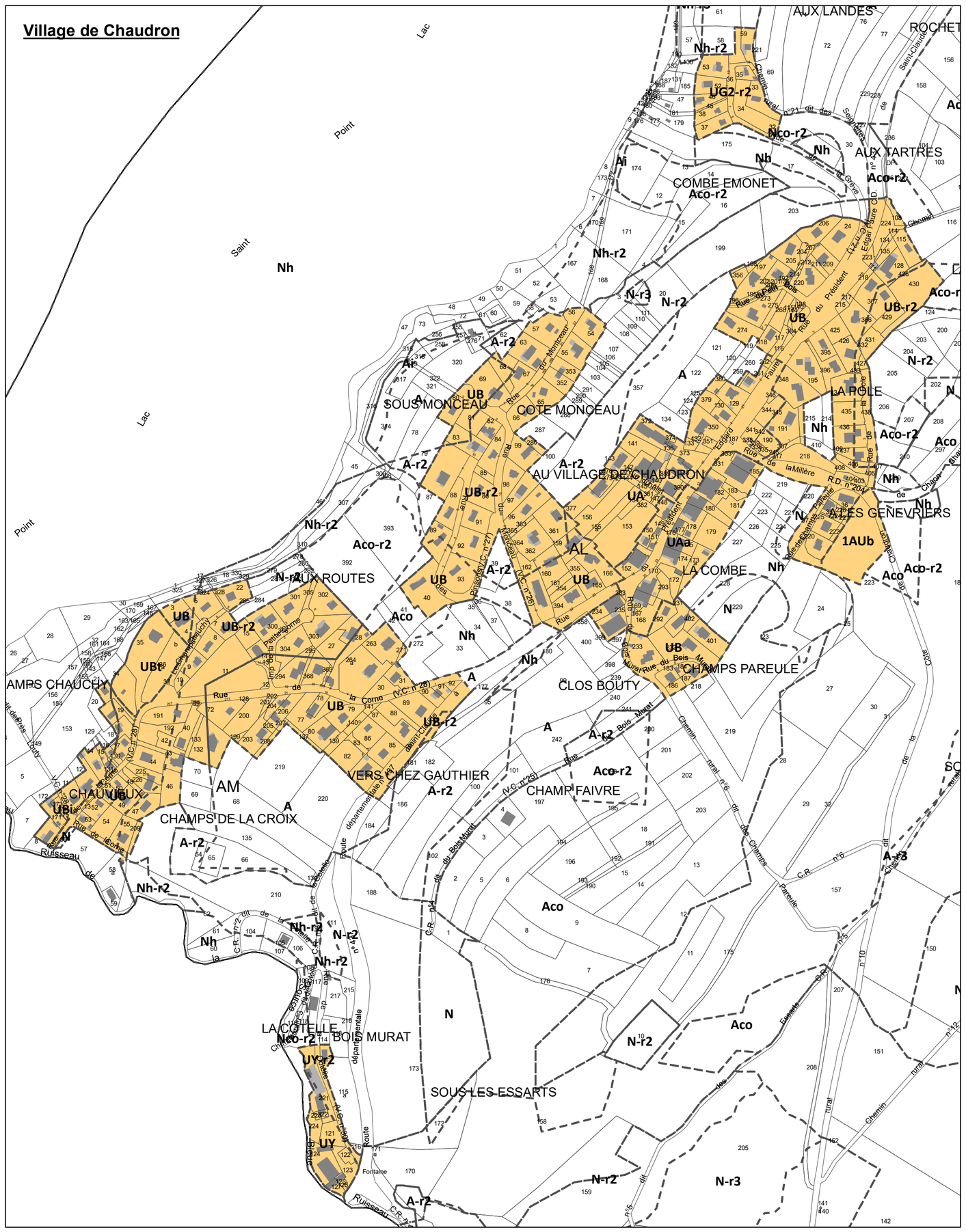

Village de Montperreux

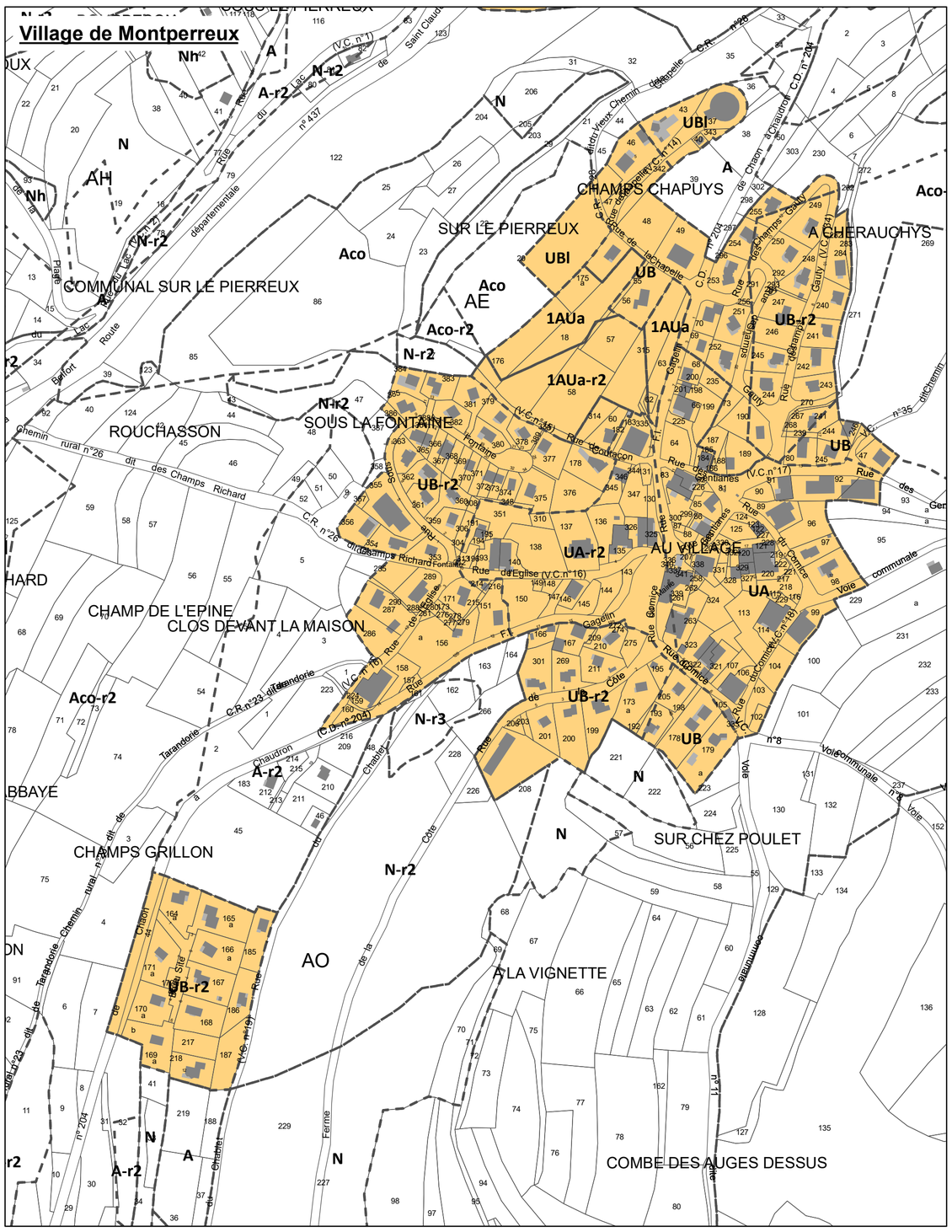

Zones urbaines (U) et zones à urbaniser (AU) soumises au Droit de Préemption Urbain (DPU)

Limites des zones et des secteurs du Plan Local d'Urbanisme (PLU)

Le présent document est réalisé d'après les plans du cadastre numérisés et vectorisés, les formes et les dimensions des parcelles et du bâti n'ont qu'une valeur indicative. Seuls les plans de bornage réalisés par un géomètre expert DPLG peuvent renseigner sur les positions et les dimensons de ces éléments.