

Département du Doubs

COMMUNE DE  
LES HOPITAUX-VIEUX

PLAN LOCAL D'URBANISME

5. ANNEXES

Périmètre à l'intérieur duquel s'applique  
le droit de préemption urbain

*P i è c e n ° 5.5*

Arrêté par délibération du Conseil Municipal :  
le 30.08.2018

Approuvé par délibération du Conseil Municipal :  
le 18.07.2019

INITIATIVE Aménagement et Développement



*initiative*

Adresse : 4, Passage Jules Didier - 70000 VESOUL  
Tél : 03.84.75.46.47 - Fax : 03.84.75.31.69  
initiativead@orange.fr

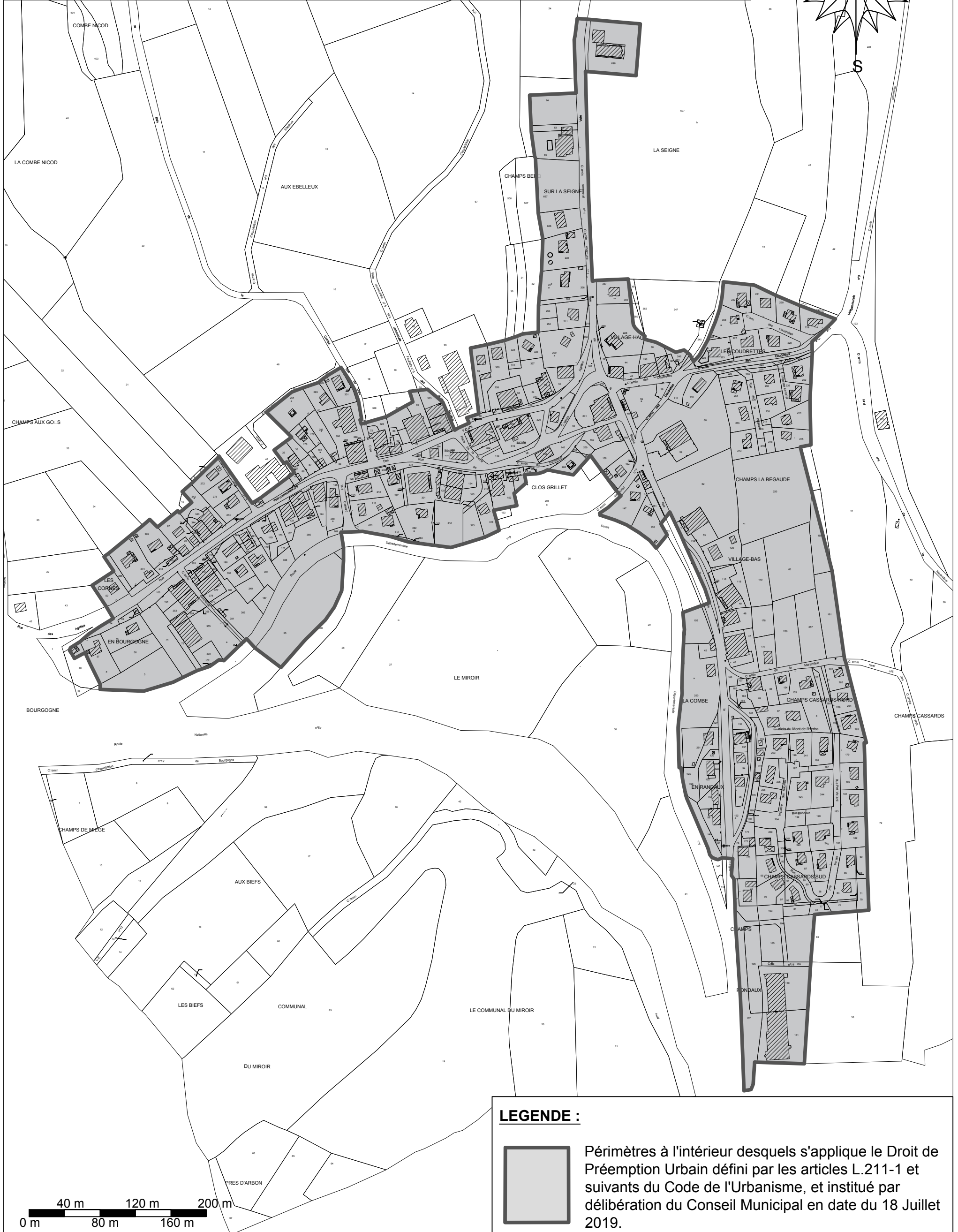
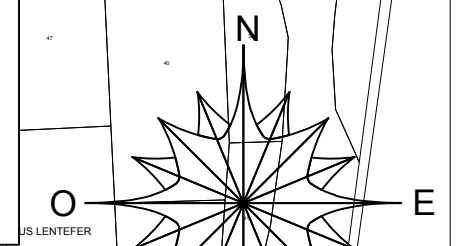
Tél : 03.81.83.53.29 - initiativead25@orange.fr

REVISIONS, MODIFICATIONS ET MISES A JOUR


Plan cadastral actualisé en mai 2015  
"Origine cadastre (C) - DGFIP - Droits de l'Etat réservés - 2012"

# TOUTES LES ZONES "U" ET "AU" SONT SOUMISES AU DROIT DE PREEMPTION URBAIN (D.P.U)

Délibération du Conseil Municipal en date du : 18.07.2018



## LEGENDE :



Périmètres à l'intérieur desquels s'applique le Droit de Préemption Urbain défini par les articles L.211-1 et suivants du Code de l'Urbanisme, et institué par délibération du Conseil Municipal en date du 18 Juillet 2019.