

Céline BOLE
Architecte D.P.L.G



BOLE ARCHITECTURE

7, rue du Général de Gaulle
25 510 PIERREFONTAINE-LES-VARANS

Tel: 03.81.56.08.34 / Fax: 03.81.56.01.96
Port: 06.78.35.17.42 / Email: celinebole@aol.com

Maître d'ouvrage	PRO IMMO 25 5 route de Gilley - 25390 ORCHAMPS-VENNES
Projet	PERMIS D'AMENAGER Lotissement "Courtes Raies"

Dossier n° 22-010B	Département	DOUBS - 25 -
	Adresse projet	Lieu-dit Courtes Raies 25160 SAINT POINT LAC
	Références cadastrales	AB n°43p et 44
Date : 08/03/2022	PA09 - HYPOTHESE D'IMPLANTATION Ech : 1/500e	
Dessinateur : LC		
Signature Maître d'ouvrage :		
Phase	Indice	Observations



ORS
Cadastrale
en fonction
des usages
des parcelles

cadastre
des parcelles
cadastrales

servitude de passage au profit de la parcelle n°43
chemin du Saugéan

n°39
M. Louis ROBBE

n°40
M. et Mme Daniel et Michelle LANCIA

n°41
M. et Mme Daniel et Michelle LANCIA

n°45
M. Thierry BERGIER

n°46
Commune

n°48
M. Florian VALLET et Melle Malvina JACQUET

n°49
M. et Mme Florent et Aurélie PARATTE

n°207
M. et Mme Florent et Aurélie PARATTE

n°208

LOT 3

LOT 2

LOT 1

n°43
M. Gérard MONDET

n°44
M. Gérard MONDET

N= 61084

N= 61784

N= 61584

N= 61284

N= 61084

N= 61784

E= 10951

E= 10951

E= 10951

E= 10951

E= 10951

E= 10951

E= 10951

E= 10951

E= 10951

E= 10951

E= 10951

E= 10951

E= 10951

E= 10951

889.82

889.34

888.93

889.01

888.41

889.87

890.39

890.82

888.94

889.52

889.92

888.09

887.66

890.39

890.33

891.22

890.68

889.62

889.65

888.26

887.60

888.93

N= 61584

889.03

889.96

889.12

888.55

887.66

N= 61584

cadastre
des parcelles
cadastrales



888.60

887.93

887.93


888.26

887.14

n°208

N= 61584

N= 61284



889.03

889.96

887.93

887.93

888.26

887.14

n°208

N= 61584

cadastre
des parcelles
cadastrales



888.60

887.93

887.93


888.26

887.14

n°208

N= 61584

N= 61284



889.03

889.96

887.93

887.93

888.26

887.14

n°208

N= 61584

cadastre
des parcelles
cadastrales



888.60

887.93

887.93


888.26

887.14

n°208

N= 61584

N= 61284



889.03

889.96

887.93

887.93

888.26

887.14

n°208

N= 61584

cadastre
des parcelles
cadastrales



888.60

887.93

887.93


888.26

887.14

n°208

N= 61584

N= 61284



889.03

889.96

887.93

887.93

888.26

887.14

n°208

N= 61584

cadastre
des parcelles
cadastrales



888.60

887.93

887.93


888.26

887.14

n°208

N= 61584

N= 61284



889.03

889.96

887.93

887.93

888.26

887.14

n°208

N= 61584

cadastre
des parcelles
cadastrales



888.60

887.93

887.93


888.26

887.14

n°208

N= 61584

N= 61284



889.03

889.96

887.93

887.93

888.26

887.14

n°208

N= 61584

cadastre
des parcelles
cadastrales



888.60

887.93

887.93


888.26

887.14

n°208

N= 61584

N= 61284



889.03

889.96

887.93

887.93

888.26

887.14

n°208

N= 61584

cadastre
des parcelles
cadastrales



888.60

887.93

887.93


888.26

887.14

n°208

N= 61584

N= 61284



889.03

889.96

887.93

887.93

888.26

887.14

n°208

N= 61584

cadastre
des parcelles
cadastrales



888.60

887.93

887.93


888.26

887.14

n°208

N= 61584

N= 61284



889.03

889.96

887.93

887.93

888.26

887.14

n°208

N= 61584

cadastre
des parcelles
cadastrales



888.60

887.93

887.93


888.26

887.14

n°208

N= 61584

N= 61284



889.03

889.96

887.93

887.93

888.26

887.14

n°208

N= 61584

cadastre
des parcelles
cadastrales



888.60

887.93

887.93


888.26

887.14

n°208

N= 61584

N= 61284



889.03

889.96

887.93

887.93

888.26

887.14

n°208

N= 61584

cadastre
des parcelles
cadastrales



888.60

887.93

887.93


888.26

887.14

n°208

N= 61584

N= 61284



889.03

889.96

887.93

887.93

888.26

887.14

n°208

N= 61584

cadastre
des parcelles
cadastrales



888.60

887.93

887.93

888.26

887.14

n°208

N= 6158