


Département du DOUBS

Commune de
ROCHEJEAN



Section AB

Lieudit : Le Chenailon

Hypothèse d'implantation

PA9

Le lotisseur

Aménagement d'un lotissement
dit "Le Chenailon 2"

Commune de Rochejean



Echelle : 1/500

Nota: les limites entre lots ainsi que les numéros
de lots sont donnés à titre indicatif.

Nota :

Système de coordonnées planimétriques : R.G.F. 93 zone cc47
Système de coordonnées altimétriques : N.G.F. (Altitudes normales)

Levé le 14 avril 2021

Borné le 13 décembre 2022


Dressé le 18 juillet 2023



SELARL Thomas PETITE
Géomètre-Expert DPLG
17 bis, rue du Docteur Grenier
25300 PONTARLIER
Tél. 03 81 39 02 37
Mail: thomaspetite.ge@orange.fr



Dossier : 9123










SARL PAILLARD ARCHI & CO
3, rue Edgar Faure
25300 PONTARLIER
Tel: 03.81.46.80.30
atelier@paillard-architecte.fr

PAILLARD ARCHI & CO
Architecture et Economie de la Construction
3, rue Edgar Faure - 25300 PONTARLIER
Tel: 03.81.46.80.30 - 03.81.78.35.17.42
SARL au capital de 10.000 Euros
SIRET 825201500015

Dossier : 23-021

Légende



-  Bâtiment projeté
-  Chaussée projetée
-  Trottoir projeté
-  Accotement enherbé projeté
-  Zone non aedificandi de 4.00m
-  Caniveau projeté
-  Bordure de trottoir projetée

Légende

-  Repère métallique
-  Borne nouvelle en polyac
-  Borne ancienne
-  Application graphique cadastrale
-  Limite de section
-  Limite de lieu-dit
-  Projet d'aménagement
-  Bordure de trottoir
-  Bord de la chaussée
-  Panneau de signalisation
-  Balise
-  Sortie de buse
-  Chaîneau, grille
-  Caniveau
-  Poteau d'incendie
-  Vanne d'eau
-  Lampadaire
-  Poteau électrique
-  Coffret E.D.F.
-  Plaque P.T.T.
-  Poteau téléphonique
-  Feuillu et conifère
-  Clôture barbelée
-  Clôture grillagée
-  Talus
-  Conduite E.P. présumée
-  Conduite E.U. présumée
-  Conduite A.E.P. présumée
-  Réseau E.D.F. Aérien
-  Réseau P.T.T. Aérien
-  Haie
-  Tampon, regard E.P.
-  Tampon, regard E.U.
-  Tampon, regard unitaire

Nota: La position du tracé des différents réseaux présents sur ce document résulte des émergences visibles sur le terrain, de l'application graphique des plans de DT transmis par les concessionnaires de réseaux et en ce qui concerne la viabilisation du lotissement Le Croubet, le plan de récolement de l'entreprise BOUCARD. Ce tracé est donc provisoire mais en aucun cas garanti. Il y aura lieu de les détecter avant tout travaux pour s'assurer de leurs positions.

Agrandissement



-  Partie lotie
-  Partie non lotie
-  ACCES INTERDIT