

CARTE COMMUNALE

Centre de la commune au 1/2000 ème

Pièce n°2.3.1

Approuvée par délibération du Conseil Municipal le : 24/02/2026






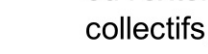
Approuvée par arrêté Préfectoral le : 27/03/2026

REVISIONS, MODIFICATIONS ET MISES A JOUR



INITIATIVE Aménagement et Développement
 Adresse : 4, Passage Jéan Siller - 70033 Vesoul Agence de Besançon
 Tél : 03.84.75.46.47 - Fax : 03.84.75.31.59 Tél : 03.83.83.53.29
 initiative@orange.fr initiative25@orange.fr

Légende :

-  Bâti dur
-  Bâti léger
-  Limite de secteur
-  Secteur où les constructions sont autorisées
-  Secteur réservé à l'implantation d'activités économiques
-  Secteur où les constructions ne sont pas autorisées, à l'exception de l'adaptation, la réfection ou l'extension des constructions existantes ou des constructions nécessaires à des équipements collectifs, à l'exploitation agricole ou forestière et la mise en valeur des ressources naturelles

